



**CIUDAD DE MÉXICO**  
CAPITAL DE LA TRANSFORMACIÓN



**ALCALDÍA**  
**TLALPAN**  
NUESTRA CASA SE TRANSFORMA  
2024 - 2027

COMISION DE MEDIO AMBIENTE  
III CONCEJO DE LA ALCALDIA TLALPA

## ACTA DE LA X SESION ORDINARIA DE LA COMISIÓN DE MEDIO AMBIENTE III CONCEJO DE LA ALCALDIA TLALPAN

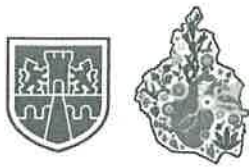
En la Ciudad de México, Alcaldía Tlalpan, siendo las 10 hora con 11 minutos del miércoles 29 de Octubre del 2025. Nos encontramos en la Sala de Juntas del Edificio de Concejales, ubicado en la calle Moneda No. 1, Colonia Tlalpan Centro, C.P. 14000 de la Alcaldía Tlalpan. Para efectos de celebrar la X Sesión Ordinaria de la Comisión de Medio Ambiente, del III Concejo de la Alcaldía Tlalpan.

En los términos de lo dispuesto en el artículo 53 inciso C, Numeral 3, Fracción VIII de la Constitución Política de la Ciudad de México, los artículos 97, 99 y 104 Fracción IX de la Ley Orgánica de Alcaldías de la Ciudad de México y los Artículos 32, 82, 83, 84 Fracción VII, 94 y 107 del Reglamento Interno del III Concejo de la Alcaldía Tlalpan, bajo el siguiente Orden del Día:

### ORDEN DEL DIA

- I. Lista de asistencia y verificación del Quórum Legal
- II. Lectura y en su caso aprobación del Orden del Día.
- III. Lectura y aprobación del Acta de la IX Sesión Ordinaria, de la Comisión de Medio Ambiente.
- IV. Participación del Director de Recursos Naturales y Desarrollo Rural Biólogo Luís Germán Escartín Velázquez.
- V. Partición del Titular de la Jefatura de la Unidad Departamental de Información y Seguimiento Geográfico Lic. Ignacio Ramírez Del Razo.
- VI. Lectura y Aprobación de Acuerdos.
- VII. Asuntos Generales
- VIII. Cierre de la sesión.





**CIUDAD DE MÉXICO**  
CAPITAL DE LA TRANSFORMACIÓN



**ALCALDÍA**  
**TLALPAN**  
NUESTRA CASA DE TRANSFORMA  
2024 - 2027

COMISION DE MEDIO AMBIENTE  
III CONCEJO DE LA ALCALDIA TLALPA

## I. Lista de asistencia y en su caso declaración del Quórum Legal.

### **Concejal Presidente Sergio Campos Salazar**

En el uso de la palabra el Ciudadano Concejal, Sergio Campos Salazar en su carácter de Presidente de la Comisión de Medio Ambiente dio la bienvenida a los presentes, acto seguido, con fundamento en los artículos 97, 99 y 104 Fracción IX de la Ley Orgánica de Alcaldías de la Ciudad de México y el Artículo 96 fracción I del Reglamento Interno del Concejo de la Alcaldía Tlalpan, solicito a la Concejala Secretaria como Primer punto del Orden del Día, realice el pase de lista de asistencia y en su caso, la verificación del Quórum Legal.

### **Concejala Secretaria Iliana Dánae Calderón De Luís**

Con Fundamento en el Artículo 96 fracción I del Reglamento Interno del III Concejo de la Alcaldía Tlalpan, procedió a pasar lista a la Concejales y Concejales Integrantes de las Comisión de Medio Ambiente, encontrándose presentes los Concejales:

- *Concejal Sergio Campos Salazar*
- *Concejal Diana Esmeralda Bravo López*
- *Concejal Iliana Dánae Calderón de Luís*

### **Concejal Presidente Sergio Campos Salazar**

Una vez realizado el pase de lista como Primer punto del Orden del Día, el Presidente de la Comisión de Medio Ambiente informo que se encuentran presentes 3 Concejales, por lo que, siendo las 10 horas con 13 minutos del día



**2026**  
año de  
Margarita  
Maza



**2026**  
AÑO MUNDIALISTA

Miércoles 29 de Octubre del 2025, declara que hay Quórum Legalmente válido para celebrar la X Sesión Ordinaria y proceder con los trabajos la X Sesión Ordinaria de la Comisión de Medio Ambiente, establecidos en el Orden del Día.

## II. Lectura y en su caso aprobación del Orden del Día.

### Concejal Presidente Sergio Campos Salazar

Concejala Secretaria le pido atienda el siguiente punto del Orden del Día y pregunte a las Concejales y Concejales si están de acuerdo con el Orden del Día

### Concejala Secretaria Iliana Dánae Calderón De Luís.

Con fundamento en el artículo 96, fracción II del Reglamento Interno del III Concejo de la Alcaldía Tlalpan. Para desahogo del Segundo punto del Orden del Día, se dio lectura al mismo:

- I. Lista de asistencia y verificación del Quórum Legal
- II. Lectura y en su caso aprobación del Orden del Día.
- III. Lectura y aprobación del Acta de la IX Sesión Ordinaria, de la Comisión de Medio Ambiente.
- IV. Participación del Director de Recursos Naturales y Desarrollo Rural Biólogo Luís Germán Escartín Velázquez.
- V. Partición del Titular de la Unidad Departamental de Información y Seguimiento Geográfico Lic. Ignacio Ramírez Del Razo.
- VI. Lectura y Aprobación de Acuerdos.
- VII. Asuntos Generales
- VIII. Cierre de la sesión.



**CIUDAD DE MÉXICO**  
CAPITAL DE LA TRANSFORMACIÓN



**ALCALDÍA  
TLALPAN**  
NUESTRA CASA SE TRANSFORMA  
2024 - 2027

COMISION DE MEDIO AMBIENTE  
III CONCEJO DE LA ALCALDIA TLALPA

**Concejal Presidente Sergio Campos Salazar**

Le solicita a la Concejala Secretaria pregunte a los Integrantes de esta Comisión, si están de acuerdo con el Orden del Día.

**Concejala Secretaria Iliana Dánae Calderón De Luís**

Les pregunto a las Concejales y Concejales, que si están de acuerdo con el Orden del Día, sírvanse manifestarlo levantando su mano. Con 3 votos a favor se aprueba por **Unanimidad**.

**III. Lectura y en su caso aprobación del Acta de la IX Sesión Ordinaria de la Comisión de Medio Ambiente.**

**Concejal Presidente Sergio Campos Salazar**

Le pido a la Concejala Secretaria atender el Tercer punto del Orden de Día.

**Concejala Secretaria Iliana Dánae Calderón De Luís**

Con Fundamento al Artículo 96 fracción VI del Reglamento Interno del III Concejo de la Alcaldía Tlalpan. Procedo al desahogo del punto Tres del Orden del Día, en lo referente a la Aprobación del Acta de la VII Sesión Ordinaria de la Comisión de Medio Ambiente. Habiéndose entregado con anticipación a los integrantes de esta comisión, solicito a las Concejales y Concejales la dispensa de la lectura. Si están de acuerdo con la dispensa, sírvanse manifestarlo levantando la mano.

Con 3 votos a favor se dispensa la lectura por **Unanimidad**.



**Concejal Presidente Sergio Campos Salazar**

Una vez dispensada la lectura de la Sesión anterior, le pido a la Concejala Secretaria someta a Votación la Aprobación del Acta de la IX Sesión Ordinaria de la Comisión de Medio Ambiente.

**Concejala Secretaria Iliana Dánae Calderón De Luís**

Pregunta a las Concejalas y Concejales de esta Comisión de Medio Ambiente si están de acuerdo en Aprobar el Acta de la IX Sesión Ordinaria de la Comisión de Medio Ambiente. Sírvanse manifestarlo levantando su mano.

Con 3 Votos a favor se aprueba por **Unanimidad**, el Acta de la IX Sesión Ordinaria de la Comisión de Medio Ambiente.

**IV. Participación del Director de Recursos Naturales y Desarrollo Rural.  
Biólogo Luís Germán Escartín Velázquez**

**Concejal Presidente Sergio Campos Salazar**

A continuación tendremos la participación del Biólogo Luís German Escartín, que junto a la Dirección de Ordenamiento Ecológico y Educación Ambiental son pilares fundamentales de los trabajos que realiza la Dirección General de Medio Ambiente, Desarrollo Sustentable y Fomento Económico que dirige el Licenciado Francisco Hernández González, al que le enviamos un fuerte abrazo con su participación el día de hoy le damos continuidad a los trabajos de coordinación en la Dirección General y al cuerpo colegiado. Muchas gracias por estar con nosotros le cedo la palabra.

**En uso de la Palabra el Biólogo Luís Germán Escartín Velázquez**

Muy buen día Concejalas, Concejales, me presento, mi nombre es Germán Escartín, soy biólogo y soy Director de Recursos Naturales y Desarrollo Rural, es



CIUDAD DE MÉXICO  
CAPITAL DE LA TRANSFORMACIÓN



ALCALDÍA  
TLALPAN  
NUESTRA CASA SE TRANSFORMA  
2024 - 2027

COMISION DE MEDIO AMBIENTE  
III CONCEJO DE LA ALCALDIA TLALPA

una Dirección del área de la Dirección General de Medio Ambiente Desarrollo Sustentable Y Fomento Económico.

A mi cargo tengo dos Áreas Administrativas, la primera es Recursos Naturales y la segunda es Desarrollo Rural, el día de hoy traigo algunas láminas con un poco de información de lo que vamos desarrollando, les platicaré de manera breve qué es lo que hacemos y cualquier duda que tengan yo les pediría que en este momento lo podamos ir socializando para ir resolviendo cada una de estas dudas.

OK, vamos a iniciar, vamos a ir con la Jefatura Departamental en Recursos Naturales, platicarles primero que como bien saben la Alcaldía de Tlalpan cuenta con más del 80% de su territorio catalogado como *Suelo de Conservación*, como saben la Ciudad de México tiene dos tipos en este sentido, que es *el Suelo Urbano y el Suelo de Conservación*.

En el caso de nosotros, estaríamos 80 % de conservación. Somos la alcaldía más grande territorialmente hablando, de las más grandes en cuanto a población, más de 700 mil habitantes y bueno, el trabajo que desarrollamos en esta área es muy importante porque como entienden, pues se requiere un gran esfuerzo para dar atención a esta zona de alcaldía, primero quiero platicarles que los tres niveles de gobierno tienen una estrategia para atender las emergencias por incendios forestales, a nivel federal es la CONAFOR, a nivel Ciudad de México es la CORENA y nosotros como alcaldía, esta área es la encargada de tener un equipo que pueda apoyar los esfuerzos para atender esas emergencias, nuestro equipo es una brigada que se llama "La Brigada Harris", es una brigada que se encarga de dar apoyo en *el suelo de conservación*, nosotros tenemos la brigada instalada físicamente en el parque de la Ciudad de México el parque pertenece como tal a áreas naturales protegidas, pero hay unas oficinas que desde hace muchos, muchos,





CIUDAD DE MÉXICO  
CAPITAL DE LA TRANSFORMACIÓN



ALCALDÍA  
TLALPAN  
NUESTRA CASA SE TRANSFORMA  
2024 - 2027

COMISION DE MEDIO AMBIENTE  
III CONCEJO DE LA ALCALDIA TLALPA

años fueron asignadas a esta alcaldía y las seguimos conservando ahí es donde tenemos la Brigada Harris.

Actualmente nuestra brigada es de seis personas, ha ido disminuyendo por muchas razones. ¿Cómo queremos atender eso? Nuestra brigada está encabezada por el compañero Alejandro Nava; Alejandro Nava tiene certificaciones a nivel internacional como brigadista en control de fuego, ha tomado certificaciones en otros países y en el país. Es un grupo muy selecto, parece que son poco menos de 10 personas quienes cuentan con todas las certificaciones para poder atender emergencias mucho más grandes. ¿A qué me refiero? Si hubiera un incendio en alguna parte país que realmente es muy complejo, se le llama a este grupo de compañeros, que son los que tienen la capacidad de poder tomar decisiones y poder intervenir de manera adecuada a los siniestros. Esta brigada, como les decía, es de seis compañeros, están todos capacitados en distintos niveles y ellos nos apoyan atendiendo el tema de emergencias.

¿Cómo sucede esto? Existe el Control del Fuego de la Ciudad de México. Ahí llega la alerta y el control de fuego dice a cuál de las tantas brigadas que tenemos en el suelo de conservación le toca atender.

¿Cómo se define eso? el *suelo de conservación* está segmentado por bloques y tenemos brigadas tanto de la CORENA, la CONAFORT y nosotros como alcaldía regadas por todo el suelo de conservación, Si el incendio se presenta en este punto, ellos de manera inmediata, identifican que brigada es la más cercana para comenzar a atender, si es viable pues dar atención, se mantiene con eso y si no, las brigadas llegan y actúan. Ellos hacen esa labor, hacen labor de prevención ¿Cómo se hace un tema de prevención de incendios forestales? El principal es haciendo brechas, cortafuego y quitando el combustible que tengamos en la zona, troncos que están tirados, hierba que se pueda acumular se le echa combustible se retira y las brechas cortafuego, que es la imagen que

Moneda # 1, "Edificio de Concejales",  
Col. Tlalpan Centro C.P. 14000  
Tel.5559338122  
Correo E: [sergio.campos@tlalpan.cdmx.gob.mx](mailto:sergio.campos@tlalpan.cdmx.gob.mx)



2026  
año de  
Margarita  
Maza



2026  
AÑO MUNDIALISTA



CIUDAD DE MÉXICO  
CAPITAL DE LA TRANSFORMACIÓN



ALCALDÍA  
TLALPAN  
NUESTRA CASA SE TRANSFORMA  
2024 - 2027

COMISION DE MEDIO AMBIENTE  
III CONCEJO DE LA ALCALDIA TLALPA

tenemos acá, literalmente se abre en medio de los parajes, caminos, se deshierba para evitar que si hay un incendio pueda brincar de un lado a otro, Entonces es una de las actividades. La segunda ya es atender el tema de los incendios cuando tenemos emergencias y la tercera también entra en un tema de reforestación.

Nosotros como alcaldía de manera formal aún no contamos con un vivero destinado, de manera formal, no tengo solo un presupuesto asignado para eso, el siguiente año ya contaremos con eso, bueno estamos haciendo la solicitud para que en esa dirección podamos contar con poco más de recurso para eso. Sin embargo los compañeros tienen en sus instalaciones un espacio que funciona como vivero y nos ayudan para la reforestación de la zona como tal. No tenemos permiso por parte de la SEMARNAT para colecta de ciertas especies, pero sí para propagar algunas, entonces algunas que tenemos están propagando y nos apoyan, el otro tema en el cual vinculamos a la brigada de los compañeros es en el tema de reforestación. Este año tuvimos nueve reforestaciones y se colocaron 13 mil individuos entre forestales, herbáceas y algunas polinizadoras.

En el tema de las reforestaciones ¿Por qué involucra el tema de los compañeros de la brigada? Porque son los que conocen perfectamente cómo se ha impactado el suelo de conservación en los últimos años en materia de siniestros y es donde podemos tener mejor propuesta para hacer reforestaciones. El tema de reforestación es un tema complejo, año con año reforestamos, año con año metemos miles de plantas y el nivel de supervivencia de las plantas es poco ¿A qué se debe? Principalmente porque la planta que utilizamos para la reforestación viene de viveros, que muy generosamente los compañeros de CORENA nos dan, nos donan, pero tenemos un problema, la planta de vivero es una planta consentida, es una planta que tiene todas las condiciones para mantenerse, en materia de agua obviamente humedad, en materia de sol, control de plagas, están muy



2026  
año de  
Margarita  
Maza



2026  
AÑO MUNDIALISTA



**CIUDAD DE MÉXICO**  
CAPITAL DE LA TRANSFORMACIÓN



**ALCALDÍA**  
**TLALPAN**  
HERISTINA CASA DE TRANSFORMACIÓN  
1924 - 2027

COMISION DE MEDIO AMBIENTE  
III CONCEJO DE LA ALCALDIA TLALPA

consentidas, cuando sacamos las plantas de los viveros y los metemos al suelo de conservación sufren un estrés muy fuerte y la gran mayoría no sobrevive, ello por eso para nosotros es muy importante dos cosas, uno que ya lo platicamos con la CORENA, que queremos que nos entreguen la planta este año o a principios de año, si se puede para tenerla a nosotros y adaptarla a la altura principalmente que es lo que más nos pega cuando hacemos un tema de reforestación, Como saben la Ciudad de México tiene el punto más alto en Tlalpan que es el Pico del águila, está a casi 4000 metros sobre el nivel del mar las distintas especies forestales que metemos en las reforestaciones tienen que adaptarse principalmente a un tema de altura, no es lo mismo la altura que tenemos en vivero de San Luis en Xochimilco de la CORENA, que la altura que metemos en el Ejido de la Magdalena, que es a más de 3.500 metros sobre el nivel del mar es algo que ya se ha platicado en muchos momentos y que creemos que este año que inicia podemos tener muy buena respuesta en el sentido que vamos a contar con la planta, tratar de adaptarla en unos meses para después colocarla.

La otra estrategia, para tener un éxito en supervivencia es tener nuestro propio vivero, que es lo que queremos el próximo año para tener mejor éxito en supervivencia en todos los individuos ¿Cuál es el éxito de supervivencia actualmente? Entre el 15 y el 40% , nosotros queremos llegar al 70, o sea que 7 de cada 10 individuos que plantemos puedan sobrevivir. Es muchísimo, muchísimo, realmente no tenemos una plantación que alcance su nivel de supervivencia, la gran mayoría a nivel Federal alcanzan el 20% entre 2 y 3 de cada 10 que se plantan sobrevive, que no creemos que es una mala estrategia, sino el tema de seguimiento puede mejorar.

Parte de la estrategia de atención al suelo de conservación, que es lo que nos toca, es poder encontrar vínculos, colaboraciones, convenios este año firmamos el convenio, es el convenio de concentración para ordenamiento de recursos económicos mediante mecanismos locales de pago por servicios ambientales a través de fondos concurrentes del programa denominado Desarrollo Forestal Sustentable para el Bienestar 2025.





**CIUDAD DE MÉXICO**  
CAPITAL DE LA TRANSFORMACIÓN



**ALCALDÍA**  
**TLALPA**  
NUESTRA CASA SE TRANSFORMA  
2024 - 2027

COMISION DE MEDIO AMBIENTE  
III CONCEJO DE LA ALCALDIA TLALPA

¿Qué es esto? Esto significa que la CONAFOR va a poner un poco de recursos, nosotros ponemos más recursos, lo juntamos y lo otorgamos los compañeros que son representantes de los núcleos agrarios ¿Cómo funciona esto? la CONAFOR lanza una convocatoria donde dice pues a nivel federal quién quiere sumarse a los fondos concurrentes tiene que hacer una carta, la carta de solicitud nos interesa, queremos sumarnos, fue recepcionada; platicarles que yo me incorpore a esta dirección el día 1 de abril y tenemos la entrevista con CONAFOR el día 3 de abril, entonces nos entrevistamos con CONAFOR de Guadalajara vía remota para poder defender este proyecto. Afortunadamente tuvimos éxito en esa reunión y nos otorgaron poder participar dentro de este convenio, es un convenio que se firma, aquí se firman tres convenios, el primero es el de concentración donde con apoyo de la Alcaldía de poder juntar recursos. El segundo son convenios con los núcleos agrarios que también participaron, porque para que se les otorgue recursos a los núcleos, ellos tienen que decir, oye como es un tema forestal, yo tengo tantas hectáreas forestales y quiero participar para conservar.

¿Quién decide cuántos recursos se les da? Es la CONAFOR, no somos nosotros, porque es un programa de CONAFOR.

Un segundo convenio de CONAFOR es una alcaldía con núcleos Agrarios y el tercer convenio, el cual vamos a participar comentarles que somos la única alcaldía de la Ciudad de México que solicitó entrar a Fondos Concurrentes ninguna otra Alcaldía que tiene suelo de conservación quiso juntar recursos con el federal para otorgar a sus nativos lo primero, Lo segundo, al participar en este tipo de convenios, somos de las pocas alcaldías a nivel federal que vamos a participar en la firma. Convenio a nivel federal para Conservación de Áreas Naturales Protegidas, Áreas de Ambientales, Manglares, Selvas, Bosques, eso es lo que nuestra titular, Gaby Osorio, tanto CONAFOR me parece que otro par de instancias también, seríamos de las pocas alcaldías a nivel federal que estaremos participando. Entonces esta es una de las estrategias que otorgar recursos.

*[Handwritten signatures in blue ink]*





**CIUDAD DE MÉXICO**  
CAPITAL DE LA TRANSFORMACIÓN



**ALCALDÍA**  
**TLALPAN**  
NUESTRA CASA SE TRANSFORMA  
2024 - 2027

COMISION DE MEDIO AMBIENTE  
III CONCEJO DE LA ALCALDIA TLALPA

Del recurso total la alcaldía coloca el 70 por ciento, pareciera que es poco, sin embargo, todo lo que sume y genere mayor apoyo al suelo de conservación para nosotros es muy importante. Hace unos meses la jefa de gobierno, la licenciada Clara Brugada, lanzó una estrategia de atención y mantenimiento a barrancas en la Ciudad de México. Existen 22 barrancas en la Ciudad de México, ninguna cae de manera completa dentro de nuestra alcaldía, la única en la que compartimos es la barranca Magdalena Eslava, que está en el límite con Magdalena Contreras y nosotros, que es la barranca que conocemos que corre por los pedregales, cuarta, tercera, segunda y primera, Chichicarpa, Bosque, Zacatón, todo eso, ese es el río Eslava y la barranca está entre Magdalena y nosotros. ¿Por qué lo comento? Porque nosotros también tenemos ríos dentro de nuestra demarcación, el Viborillas, el Río Seco, San Buenaventura, San Juan, que atraviesan nuestro territorio, sin embargo, ninguna está catalogada como área de valor ambiental, nuestra tarea el siguiente año es poder catalogar por lo menos una como área de valoración ambiental. ¿Eso qué implica? Eso implica que el gobierno federal sea el responsable total de este espacio, ¿Cómo nos beneficia eso?

### **Primero bienvenido Concejal**

**En este momento se integra el Concejal integrante Diego Fernando Mercado** El primer beneficio que en materia de Vigilancia Ambiental, en materia de vigilancia el gobierno federal es ya no sólo es del gobierno de la ciudad y nosotros en materia de atención si no también el gobierno federal.

¿Cuál es el principal beneficio? Que tendremos una colaboración más fuerte con el federal para darle mantenimiento y seguimiento a este espacio entonces estamos haciendo una valoración técnica de cuál es el riesgo que queremos solicitar que se catalogue como área ambiental para poder hacer de manera correcta el procedimiento. También queremos hacer que tanto la barranca considerada como Magdalena Eslava pueda ampliar el polígono que tiene, porque está considerado aproximadamente Pedregal tercera para abajo



**2026**  
año de  
Margarita  
Maza



**2026**  
AÑO MUNDIALISTA



**CIUDAD DE MÉXICO**  
CAPITAL DE LA TRANSFORMACIÓN



— ALCALDÍA —  
**TLALPAN**  
NUESTRA CASA SE TRANSFORMA  
2024 - 2027

COMISION DE MEDIO AMBIENTE  
III CONCEJO DE LA ALCALDIA TLALPA

y no está considerado todo lo que viene desde Zacatón hasta ese punto, entonces no se le ha dado mantenimiento de manera formal ¿Todo eso por qué lo comento? Porque es una de las peticiones que tenemos como por parte de la ciudadanía. Oye necesitamos que vengan a la barranca de San Andrés en Magdalena, en Topilejo, como tal la alcaldía no tiene atribución para poder entrar a percibir. Sin embargo, en ese interés de poder sumar y poder de atender a la ciudadanía, encontramos la forma de poder tener unos compañeros que son una brigada que nos apoyan a ese mantenimiento, entonces hay una brigada que nos apoya con todo eso ahí quiero comentar que esto no podría suceder sin la participación de obras y servicios urbanos, participación ciudadana, las territoriales que son las que nos ayudan fuertemente para que todo este trabajo suceda ¿Cuál es la ventaja de esto? Primero, ustedes saben perfectamente que nuestro territorio en época de lluvias, lo vieron hace unos meses, se desbordan, sufren daños muchas colonias, muchos vecinos y el poder dar mantenimiento preventivo nos va a ayudar a que tengamos atenciones menos agresivas por parte de la lluvia ¿Entonces qué hacemos? Retiro de residuos sólidos urbanos, chaponeo, desazolve, aquí también participa la CORENA. La CORENA, son quienes están facultados para poder entrar a hacer poda y derribo de arbolado en esta zona, nosotros no, entonces cuando se requiere un tema de poda, de clareo, de abanicamiento de copa o derribo, no lo hacemos nosotros ni siquiera servicios urbanos, porque es un área que cuenta gobierno federal, pero sí la CORENA está catalogado, perdón facultado para poder hacer esto, entonces también en acompañamiento de los compañeros acá pueden ver, están los compañeros de la CORENA y son los que le entran al tema del arbolado.

Cuidamos mucho el tema de las funciones administrativas que tenemos, porque no queremos que al intentar resolver un problema podamos generar otros caos administrativos acá, entonces cuidamos mucho ese tema para poder atender eso. Es una brigada de la CORENA que nos apoyan, son Centros

*[Handwritten signatures and marks in blue ink]*



2026  
año de  
Margarita  
Maza



2026  
AÑO MUNDIALISTA



**CIUDAD DE MÉXICO**  
CAPITAL DE LA TRANSFORMACIÓN



**ALCALDÍA**  
**TLALPAN**  
NUESTRA CASA DE TRANSFORMA  
2024 - 2027

COMISION DE MEDIO AMBIENTE  
III CONCEJO DE LA ALCALDIA TLALPA

de Innovación e Integración Comunitaria que es el CIO, antes conocidos como la regional 1 o la regional 2 de la CORENA, entonces ellos también entran al trabajo con nosotros, insisto, tenemos muy claras las facultades, atribuciones que como alcaldía contamos y también por eso es que pedimos apoyo a las otras.

Quiero comentarles también que una parte importante de nuestro trabajo es atender, insisto, los dueños de los bosques, como saben, el 90% de los bosques, selvas tierras del país tienen dueño, otro día podemos discutir el por qué y el cómo, pero tienen dueño, entonces tenemos que entrarle a apoyar estos espacios y nosotros, esta dirección tuvo este año un programa social, uno solo para atender Recursos Naturales, Desarrollo Rural y Fomento Económico, se llamó "TEOTLALPAN".

Quiero adelantarles que el siguiente año no va a suceder así, hemos pedido que el programa social pueda dividirse, contaremos con nuestro propio programa social por muchos temas, principalmente un tema administrativo, tenemos comprometidos un tema de recursos y si la acción 1 no cumple, la acción 2 y la acción 3 también, no puedo llevar recursos es un tema administrativo complejo que queremos evitar para facilitar un tema del beneficiario tenga menos caos a la hora de estar participando dentro de nuestro programa.

Comentarles que la acción 2 que le pertenece a Recursos Naturales, otorgó este año un total de 6 millones 198 mil pesos comentarles también que tengo ya en administración pública cerca de 12 años, hemos participado ya en otros momentos y en otras áreas y tenemos conocimiento sobre cómo poder ejecutar y desarrollar los programas sociales y yo recuerdo muy bien que esta área tenía un monto de casi 20 millones asignado para la conservación y en los últimos años se redujo fuertemente, entonces llegamos a 6 millones que es prácticamente nada. Cuando pensamos en proyectos de conservación o pensamos en algún proyecto social, podemos pensar que 6 millones puede ser

*[Handwritten signatures in blue ink]*





**CIUDAD DE MÉXICO**  
CAPITAL DE LA TRANSFORMACION



**ALCALDÍA**  
**TLALPAN**  
NUESTRA CASA DE TRANSFORMACION  
2014 - 2021

COMISION DE MEDIO AMBIENTE  
III CONCEJO DE LA ALCALDIA TLALPA

mucho, nos va a alcanzar. Cuando pensamos en proyectos de conservación, 6 millones es bien poquito si ustedes piensan nada más hacer una barda perimetral para poder contener una barranca, por ejemplo o sea, necesitamos 3 millones en un total con las condiciones y necesidades técnicas que requieren 3 millones, 6 millones es muy poco. Sin embargo, sobre lo que pudimos trabajar inicialmente, el programa está diseñado para atender a 42 proyectos cuando ingresamos los proyectos, revisamos, nos sentamos con cada uno de los solicitantes y pudimos conseguir que se otorgara el recurso a 46 ¿Por qué? Porque los proyectos que pedían vimos que tenían mucha flexibilidad para poder desarrollarse en el monto que pedían o con un poquito menos y encontramos las formas de que pudiera suceder, entonces otorgamos el apoyo a 46 proyectos. Proyectos los cuales se hace un tema, todo en conservación y restauración. Los proyectos van en esa línea y parte de estos proyectos tienden a ser muy pocos.

Hacer un poco de obra, infraestructura, ¿A qué me refiero con infraestructura? Huellas, huellas principalmente para los ejidos en donde se requiere acceder por un tema de emergencia, principalmente por un tema de incendios, es lo que más nos piden, porque inclusive entran las pipas, se atorán y ya no entran ni salen y ya no hay forma de poder atender el incendio y se queda ahí.

Comentarles que la Ciudad de México cuenta en este momento, estamos haciendo un censo de plantaciones de árboles forestales, es un censo que de manera coordinada estamos haciendo con CORENA, somos la única alcaldía que está en esta actividad coordinada porque somos la alcaldía con mayor número de plantaciones de Árboles Navideños, hay 42 que tenemos registradas en la Ciudad de México, en el censo nos hemos encontrado con otras tres que estamos viendo cómo van a entrar al tema de registro hay 42, , hay dos en una me parece, no recuerdo que 38 plantaciones de las tenemos nosotros. Entonces, inicialmente se otorgó el recurso a las plantaciones que cumplían con todos los permisos, este año lo que dijimos, en

*[Handwritten signatures in blue ink]*





**CIUDAD DE MÉXICO**  
CAPITAL DE LA TRANSFORMACIÓN



**ALCALDÍA**  
**TLALPAN**  
NUESTRA CASA SE TRANSFORMA  
2024 - 2027

COMISION DE MEDIO AMBIENTE  
III CONCEJO DE LA ALCALDIA TLALPA

el siguiente año es coordinarnos juntos con CONAFOR uno en el censo, dos en padrón, para que cumpla con toda la normatividad federal y nos vamos a poner de acuerdo para que los requisitos que pida CORENA y nosotros para plantaciones ¿Por qué? Porque los dueños de las plantaciones muy hábilmente decían pues la alcaldía no me pide esto, le pido acá, CORENA no me pide esto, pido esto y CONAFOR me piden mucho y me meto y podían mantener la actividad económica y se podía aplicar como algunos temas administrativos para poder cubrir normativamente con las plantaciones, el próximo año ya no sucederá, ya no se va a apoyar ninguna plantación que no cumpla con todos los requisitos a nivel federal por eso es que este año hicimos el censo y el padrón para tener homologado todo eso y que sepamos que si el señor Benigno le falta poder cubrir alguna cosa, nosotros le vamos a apoyar y él va a tener que cumplir sí o sí para acceder a los recursos de cualquiera de los tres además de que también nos vamos a poner de acuerdo para decir CONAFOR va a otorgar para, CORENA va a otorgar para Invernadero y la alcaldía va a otorgar para mantenimiento ¿Por qué? Porque era muy común que un mismo beneficiario metiera el mismo proyecto, los tres recibiera el recurso de los tres, comprobara con uno solo, muy hábilmente sucedía eso, ya identificamos quiénes hacían eso y lo que queremos es que el recurso se aproveche de la mejor manera por eso es que ya nos pusimos de acuerdo con la CORENA y nosotros para entrar, cuando ya tengamos resultados del censo, los haremos llegar con todo gusto.

También aprovecho para decirles que el día de hoy a la una, tengo una reunión con estas tres áreas y con comunicación, porque vamos a lanzar un par de videos en estas semanas con dos intenciones uno, que conozcan que estamos haciendo el censo, dos, que conozcan cuántas plantaciones tenemos en alcaldía y tres, que vamos a tener un corte de Árbol Navideño el próximo mes, al cual los vamos a invitar, en donde esperemos que esté la Jefa de Gobierno,

Moneda # 1, "Edificio de Concejales",  
Col. Tlalpan Centro C.P. 14000  
Tel:5559338122  
Correo E: [sergio.campos@tlalpan.cdmx.gob.mx](mailto:sergio.campos@tlalpan.cdmx.gob.mx)



**2026**  
año de  
**Margarita**  
**Maza**



**2026**  
AÑO MUNDIALISTA



**CIUDAD DE MÉXICO**  
CAPITAL DE LA TRANSFORMACIÓN



**ALCALDÍA**  
**TLALPAN**  
NUESTRA CASA DE TRANSFORMACIÓN  
2024 - 2027

COMISION DE MEDIO AMBIENTE  
III CONCEJO DE LA ALCALDIA TLALPA

la Secretaria de Medio Ambiente, obviamente nuestra titular la Maestra Gabi Osorio, porque somos la alcaldía con mayor número de plantaciones y queremos también invitarles a que nos apoyen a promover muchísimo esto. Platicarles rapidísimo para cerrar este tema de árboles, al productor no le sirve que vayamos, que cortemos el árbol y que lo bajemos a vender al centro, no le conviene porque vende tal vez la mitad y la mitad se le echan perder, ya no sirve a él, lo que le conviene es que vayamos, que consumamos allá y él no pierde, ellos lo que nos piden es traigan gente, traigan gente, si nos piden que cortemos árboles y los llevemos, no es negocio para nosotros, hay plantaciones muy bien ubicadas que llegan a vender hasta mil árboles por temporada, hay otras que venden 80, entonces hay un tema muy complejo, desbalanceado, que es lo que intentamos en esa campaña, impulsar plantaciones que sabemos si tienen árboles muy lindos, pero que están 5 minutos más arriba y que eso genera un poco más de menos comodidad para ir por el árbol, que ya les platicaremos sobre esta estrategia, pero eso es lo que hemos trabajado, eso también es parte del "Programa TEOTLÁLPAN", todo esto de apoyar estos productores para poder impulsar un tema de *manejo sustentable forestal*.

Alguna pregunta con el Área de Recursos Naturales..., Muchas gracias.

Vamos a entrar en el Área de Desarrollo Rural, platicarles también que ayer, lunes nos gusta mucho el tema de la colaboración, entonces desde que llegamos estamos asistiendo a todas las reuniones que se hacen del Sector Coordinado ¿Qué es el *Sector Coordinado*? Es un comité que tiene la Secretaria de Agricultura y Desarrollo del Gobierno Federal, en donde invita CONAGUA, con la pesca, a acceder a SAGARPA, a las alcaldías, a todas las instancias federales y de la ciudad que tienen que ver con tema de desarrollo.

¿Por qué? Porque lo que se pretende es tener una coordinación para todas las actividades que esto requiere a través de esta mesa de trabajo, este sector coordinado pudimos traer el mes pasado cuatro capacitaciones que dieron:

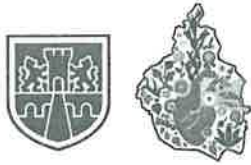
Moneda # 1, "Edificio de Concejales",  
Col. Tlalpan Centro C.P. 14000  
Tel.5559338122  
Correo E: [sergio.campos@tlalpan.cdmx.gob.mx](mailto:sergio.campos@tlalpan.cdmx.gob.mx)



**2026**  
año de  
**Margarita**  
**Maza**



**2026**  
AÑO MUNDIALISTA



CIUDAD DE MÉXICO  
CAPITAL DE LA TRANSFORMACIÓN



COMISION DE MEDIO AMBIENTE  
III CONCEJO DE LA ALCALDIA TLALPA

dos, las dieron investigadores de Chapingo y dos las dieron investigadores de la FES Cuautitlán. En materia de ovinos tenemos nosotros, tenemos muchos productores de bole, muchos, muchos productores de bole, también tenemos ahí muchos productores que transforman y vendían barbacoa, que les voy a platicar un poco de eso. Bueno, la intención de esta área es poder fortalecer la producción sostenible. Sustentable.

¿Qué es esto? Yo de manera personal, a título personal creo que México es un país forestal, México podría ser potencia si nos dedicáramos a producir madera, podríamos ser una potencia forestal, porque tenemos todas las condiciones a lo largo del país para producir distintos tipos de madera, sin embargo, también somos un país que tiene zonas agrícolas muy importantes y en muchos momentos hemos intentado producir algunos productos en zonas más complejas.

La Ciudad de México tiene esas características, a pesar de que tenemos bien definidos los cultivos que podemos tener, a veces como que forzamos un poquito algunos cultivos. ¿Qué es lo que pretendemos? ¡Que podamos regresar a prácticas agroecológicas! no sé si han escuchado ustedes, es el término rosa quema y tumba Rosa, tumba y quema. Es un término del sureste en donde las plantaciones se agarran a la selva, se corta, se prende fuego, se limpia y después se siembra, así se cultivan cuatro años, se abandona la parcela, se regenera de manera natural y agarran otro pedazo y así se va trabajando y eso sucede para que se pueda regenerar de manera natural, acá tenemos bien definidas las parcelas para producción y son las parcelas que históricamente demostraba producción. ¿Qué es lo que sucede? Que tenemos el mismo cultivo. Son de monocultivo y va a llegar un punto en que se erosiona el suelo y ya no sirve. Ya no va a servir ¿Qué es lo que estamos impulsando? uno, que regresemos Cultivos ¿Como cultivos iniciales? Mismas que tengamos calabaza, frijol, maíz que podamos rotar, que tengamos algunos frutales que no sean monocultivos, que no solo sean maíz que usemos insecticidas y





**CIUDAD DE MÉXICO**  
CAPITAL DE LA TRANSFORMACIÓN




**ALCALDÍA**  
**TLALPAN**  
NUESTRA CASA DE TRANSFORMA  
2024 - 2027

COMISION DE MEDIO AMBIENTE  
III CONCEJO DE LA ALCALDIA TLALPA

fertilizantes naturales, en el límite de entre San Andrés y Contreras hay unos compañeros que tienen una empresa de biofertilizantes.

Ellos hacen fertilizantes de manera natural con algunas enzimas evitamos tener químicos en los suelos, estamos impulsando eso, este trabajo lo hacemos fuertemente con los productores, pero también entendemos que somos una alcaldía de transición. ¿Y a qué me refiero? Tenemos suelo totalmente rural. Si lo saben perfectamente. Si de repente nos vamos a Topilejo o al Ajusco estamos en otro punto totalmente distinto a la Ciudad de México en contexto, en características, son mundos distintos. Si bajamos a la parte que colinda con Coyoacán, es otro contexto, pero tenemos esas partes que limitan, esas partes que podemos contar y que es como la parte suburbana, se podría decir en esta zona específicamente tenemos mucha petición de talleres para producción ¿por qué? porque tenemos muy cercana a la parte del suelo de conservación, pero también estamos muy cercanos a la parte urbana y nos piden mucho esa parte de atención. Este año hemos dado 94 talleres, principalmente en materia de Huerto, Huertos Escolares, Huertos Institucionales, estamos apoyando los Huertos..., Huertos Privados que llegan las familias, oye necesitamos apoyo para instalar y Huertos Comunitarios, que también hemos estado trabajando mucho, entonces tenemos actividades de *Instalación de Huerto, Manejo de Residuos, Elaboración de Composta, Propagación*, que es algo que el próximo año le meteremos muchísimo a esto, muchísimo porque traemos ahí un proyecto importante, les adelanto, este año vamos a tener un *Huerto Comunitario* en el Cao de Hornos, ya en este momento está la instalación del espacio, estamos teniendo ya un *Sistema Hidropónico, un área para plantas medicinales, camas de cultivo intensiva, vamos a tener un sistema de captación, vamos a tener un área de polinizadores*, la intención es crear un *Espacio de Convivencia, de Aprendizaje, no de producción intensiva.*





CIUDAD DE MÉXICO  
CAPITAL DE LA TRANSFORMACIÓN



COMISION DE MEDIO AMBIENTE  
III CONCEJO DE LA ALCALDIA TLALPA

Vamos a buscar y conseguir tres lugares haciendo una alcaldía grande, importante, ya les platicaremos después ¿cuál es diagnóstico técnico? Acá tenemos una complejidad, tenemos que encontrar las formas administrativas para poder hacer esto Sí, tenemos que encontrar formas administrativas y cómo lo hacemos a través de la *Mesa Coordinar*, a través de la asesoría tanto de Chapingo, de la asesoría de la FES Cuautitlán, la asesoría de la Facultad Veterinaria, a través de la UAM, a través de todos ellos hacemos los acuerdos para poder dar este tipo de trabajo ¿Por qué? Porque nosotros, uno, tenemos muy poco equipo especializado y dos, es un tema de recursos fuertes que se requiere y que en temas de colaboración con las universidades podemos ir sacando. Yo les decía, este año vamos a apoyar, si no mal recuerdo 78 u 87 productores de ovinos, productores de borrego, entonces desde el productor que me dice yo tengo mis cuatro borregos y el que me dice yo tengo 70, en el que me dice tengo mis cuatro y los quiero para crear para mí y el otro yo vendo barbacoa, o sea se lo vende a los cajones de barbacoa, entonces estamos en ese proceso, no apoyamos por ejemplo en este programa productores entonces estamos tratando de eso por un tema normativo no se puede, no lo estamos impulsando, inclusive estamos tratando de que quien tiene en casa algunos chiqueros podamos hacer la transición y que deje de producir cerdo y que pasemos a algo más amigable, conejo, codorniz, huevo. Otro proceso que estamos en ese punto de visión. La parte más compleja y no pasa aquí en la ciudad, pasa en todo el país, es que los productores puedan realmente ganar lo justo por él y hemos encontrado que el tema de transformación ha tenido éxito, en algunos casos de éxito los últimos años y es lo que intentamos replicar, cómo es el tema de transformación, que no se queden con sembrar maíz y hasta ahí, que pasen el proceso de elaborar pinole, de transformar y hacer alimentos, de bebidas, es mucho más rentable que la producción la conviertan en pinole y le saquen dos o tres veces, a que se la vendan por tonelada, entonces estamos en ese proceso con ellos de poder incentivar para





CIUDAD DE MÉXICO  
CAPITAL DE LA TRANSFORMACIÓN



ALCALDÍA  
TLALPAN  
MUNICIPIO CAPITAL DEL TENDIDOESTRADA  
2024 - 2027

COMISION DE MEDIO AMBIENTE  
III CONCEJO DE LA ALCALDIA TLALPA

que busquen proyecto de transformación el siguiente año. También les adelanto, nuestro programa social va a apoyar eso, va a apoyar *estrategias de transformación*, que me diga oye necesito un molino porque quiero hacer apoyo para molino, oye yo necesito tener un autoclave porque tengo que esterilizar y voy a sacar y voy a hacer, ¿a dónde va? Pues va a haber recursos para eso. Entonces el próximo año, estamos buscando la forma en que el programa no solo apoye las unidades de producción, sino también apoye los procesos de transformación y de mecanización, entonces es algo que estamos pensando, que ya lo tenemos todos planteado, estamos en espera obviamente de que se pueda probar todo, pero creo que va por buen camino, sucederá con éxito hemos tenido este año, insisto, el tema de coordinación entre los tres niveles de gobierno ha sido buena saben que en la Feria del Maíz, llevamos a nuestros productores, bioproductores, llevamos algunos, se nos vendió todo, eso para nosotros ya fue un éxito, que lleguen, que nos digan, vendimos todo, ya es éxito para nosotros hemos hecho algunas ferias este año en el mes, espero ya que en el mes de noviembre, diciembre, diciembre es federal, noviembre todavía no sé, vamos a impulsar nuestro propio mercado de productores, que ciertas características que necesitaremos; que es un mercado que estaremos, que no queremos que esté en el Centro del Tlalpan, porque aunque aquí es buena la venta, no queremos, todo el mundo quiere estar en el centro de Tlalpan no queremos que suceda acá platicar de manera muy rápida, el fin de semana me decía un grupo, voy a decir no un grupo de empresarios oye, queremos que nos traigan los productores, tenemos gente, queremos consumirlos, eso es lo que buscamos, llevarlos a otros puntos de la ciudad donde lleguen y que sea venta segura para ellos y que no lleguen como salió y que vean que el tema de transformación funciona, si eso no se vende, ellos se desaniman y la transformación, la mecanización, entonces estaremos buscando eso, comercialización justa, trueque, saberes, todo para nuestros productores este año, como les decía, el programa social incluyó desarrollo

Moneda # 1, "Edificio de Concejales",  
Col. Tlalpan Centro C.P. 14000  
Tel.5559338122  
Correo E: [sergio.campos@tlalpan.cdmx.gob.mx](mailto:sergio.campos@tlalpan.cdmx.gob.mx)



2026  
año de  
Margarita  
Maza



2026  
AÑO MUNDIALISTA



**CIUDAD DE MÉXICO**  
CAPITAL DE LA TRANSFORMACIÓN



**ALCALDÍA**  
**TLALPAN**  
NUESTRA CASA SE TRANSFORMA  
2024 - 2027

COMISION DE MEDIO AMBIENTE  
III CONCEJO DE LA ALCALDIA TLALPA

social, recursos naturales y fomento económico. Para nosotros teníamos \$9,297,000 vuelvo a recordar, para mí importante mención el 1 de abril a esta área cuando yo llego, Las Reglas de Operaciones estaban destinadas para apoyar 385 productores y se había destinado en reglas poder apoyar otros proyectos que no creemos que sean malos, pero creemos que podemos con convenios ir solventando como algunas necesidades técnicas y de colaboración y lo que decidimos es hacer modificación en reglas en vez de apoyar 385, conseguimos apoyar 446 productores, o sea 70 productores más aproximadamente, con esos recursos que le están instalando proyectos que creemos, insisto, en una colaboración con la universidad puede salir como es monitoreo de especies ahora me ven con la UNAM, con la UAM, con Chapingo, ¿es un grupo de colaboración? Los traemos, a los chicos de Servicios Social, nos traemos un par de tesis y hacemos monitoreo de especies muy bien hecho, con estrategia, con metodología y con el respaldo de universidades, investigadores que lo han hecho en otros momentos, que no digo que nuestros productores y nuestros no sepan hacerlo, pero creo que a ellos también les fortalece que podemos vincularles con las universidades para sacar este tipo de trabajos y el recurso destinarlo a quien creemos puede beneficiar más, que son las unidades de producción en nuestra calle. Entonces también hicimos modificación en eso, en las dos JUDS llegamos a hacer modificación y pudimos beneficiar a más personas en el SISO movió, se acomodó, es importante que no lo comenté en el programa social de recursos naturales también conseguimos poder fortalecer nuestra Brigada "Harris".

Entonces el próximo año vamos a presentar un programa social solo para nuestras brigadas, solo para tener mejor capacitación, más gente mejor equipada para atención de incendios y estamos pensando tanto en el tema de seguridad de nuestros compañeros como seguridad del espacio ninguna institución en la Ciudad de México, ni la CONAFOR, ni la CORENA nadie por ejemplo, tiene un Dron con cámara térmica ¿Para qué nos sirve la cámara



**2026**  
año de  
**Margarita**  
**Maza**



**2026**  
AÑO MUNDIALISTA



**CIUDAD DE MÉXICO**  
CAPITAL DE LA TRANSFORMACIÓN



**ALCALDÍA**  
**TLALPAN**  
PRIMERA CASA DE TRANSFORMACIÓN  
2024 - 2027

COMISION DE MEDIO AMBIENTE  
III CONCEJO DE LA ALCALDIA TLALPA

térmica? en un incendio si tienes la cámara térmica y puedes detectar dónde está el mayor contingente y dónde no meter a la gente, o ya cuando medianamente se mitigó, lo puedes aventar y puedes ver dónde están los puntos de calor para atacarlos y que no vuelva a prender, o puedes identificar a la gente que está adentro para sacarla... entonces nadie lo tiene, nosotros lo vamos a conseguir... me comprometo a que vamos a tener nuestro propio *dron con cámara térmica* y es para atender el tema del suelo de conservación, solo para eso vamos a tener este tipo de equipo; entonces el fortalecer a nuestras brigadas para tener una mejor respuesta por parte de nosotros como gobierno y mayor atención a los nuestros vecinos, insisto, acá tenemos cuatro productores en el Programa de Cempasúchil, dos a Cielo Abierto y dos en Invernadero ¿Qué es en Invernadero?, producen qué es a cielo abierto, así como se producía siempre, solo tenemos dos, queremos incentivar que esto se deje... la única forma de incentivarlo es que toda su producción se les acabe, es la única forma que diga bueno, es negoció sembrar, el próximo año va a ser otra hectárea más, porque fue negocio entonces es la única forma, les voy a pasar el contacto de estos dos productores, por si hay alguien quiere comprarles sin intermediarlos, que vayan directo ustedes, acá, que se tomen fondos como la vecina y que digan viene por mi flor, ellos están en la Magdalena, pero viene por mi flor, aquí a la Magdalena, es la única forma de poder incentivar que toda la promoción si se les queda la producción, el próximo año no, van a preferir vender el predio y hacer casas a seguir produciendo; entonces la única forma de poder mantener, creo que es, sí, la última, creo que no se me va nada.

En el área tenemos dos Unidades Técnicas, una para Desarrollo Rural, una para Recursos Naturales. Mi estructura es muy pequeña, insisto, La Dirección, dos Jefaturas, dos Enlaces, pero creo que nos funciona bastante bien, hemos ido avanzando, el próximo año evidentemente pediremos más recursos.

En total esta área tiene cerca de 15-17 millones para operar, cuando

*[Handwritten signatures in blue ink]*



**2026**  
año de  
Margarita  
**Maza**



**2026**  
AÑO MUNDIALISTA



CIUDAD DE MÉXICO  
CAPITAL DE LA TRANSFORMACIÓN



ALCALDÍA  
TLALPAN  
NUESTRA CASA ES TRANSFORMABLE  
2024 - 2027

COMISION DE MEDIO AMBIENTE  
III CONCEJO DE LA ALCALDIA TLALPA

históricamente alcanzaba casi los 40 millones esta área nada más, entonces pediremos más recursos y lo pediremos, y se los comento porque queremos justificar, porque queremos pedir más recursos, radicar nuestra producción, el año pasado esta área otorgó apoyo a 247 productores, este año conseguimos atender 446 y la meta del próximo año son 700, fue una estrategia bien definida, bastante clara: unidades de producción principalmente.

Yo quiero comentarles algo que no solo pasa aquí y no solo en este tema, sino en otros..., Cuando llega un productor y dice yo produzco 10 hectáreas de maíz y yo vendo todo, necesito que me des recursos porque tengo 10 hectáreas de maíz, y llega un productor que me dice yo produzco media hectárea y tengo dos, pero pues nada más me alcanza para que diez, históricamente había tabuladores que decían, no, pues al que tiene 10 hectáreas dale más dinero, creemos que es una lógica incorrecta, creemos que el que tiene 10 hectáreas y es autosustentable, él ya puede llegar porque aparte avienta, siembra y vende, y el que tiene media hectárea no, al que tiene media hectárea es al que hay que apoyar para que pueda sembrar sus dos hectáreas y que pueda tener mayor recurso y que el próximo año pueda seguir sin más dos hectáreas, el que tiene 10 hectáreas y algunos productores, tengo que confesarlo, decir oye, pues es que debemos Aser crecer más por parte de nosotros, o sea tú ya solo jalas, solo avanzas, ya tienes todo muy mecanizado el compañero, él es el que está empezando, entonces son cosas que modificaremos, insisto que es una dinámica que sucede, no solo acá, sino en otros aspectos, el que más produce es el que más se le da, cuando creo que tenemos que apoyar a las medidas de producción familiares o que van a comenzar lo que quieren es ser impulsas para alcanzar eso, ya no, porque no sólo me he impuesto, pero puedo estar, mis tres hectáreas , les platicaré ya después cuando ya esté autorizado el programa, estaría interesante que podamos revisarlo acá, que lo vean, que lo conozcan y nos ayuden a difundirlo, porque es lo que queremos, procesos de difusión muy





**CIUDAD DE MÉXICO**  
CAPITAL DE LA TRANSFORMACIÓN



**ALCALDÍA**  
**TLALPAN**  
NUESTRA CASA SE TRANSFORMA  
2024 - 2027

COMISION DE MEDIO AMBIENTE  
III CONCEJO DE LA ALCALDIA TLALPA

fuerte y claras para acceder al recurso que vamos estar otorgando. Entonces eso solo es para Desarrollo Rural, para Recursos Naturales tenemos otra estrategia, que igual es platicarla porque el tema de *restauración* es un concepto muy complejo el tema de restauración va mucho más allá, es un tema social, que es algo que queremos en el próximo año, si conseguimos restaurar dos hectáreas así se los juro, dos hectáreas de manera natural, como en un caso de esto que no ha sucedido en la ciudad, no tenemos que nada restaurar en la ciudad, así como lo estamos pensando, si lo conseguimos será un buen antecedente para construir conservación, entonces esta otra segunda parte en general. Seguros, segurísimos, me decía la universidad, si no hay dudas o expliqué muy bien o nadie entendió..., pero quedamos a sus órdenes.

**Concejal Presidente Sergio Campos Salazar**

Entonces lo que pasa director es que ahorita que se incorporó aquí el Concejal Diego a la sesión, pero ahorita en un momento más va a tener su sesión también, te iba a pedir un favor que si nos pudieras dar un poquito de tu tiempo porque también Ignacio expondrá algo... ¿entonces no hay problema que la comisión tome algo de tiempo, de la tuya Diego?

**En uso de la palabra el Concejal Integrante Diego Fernando Mercado Guaida**  
Sin problema, no pasa nada

**Concejal Presidente Sergio Campos Salazar**

Muchas gracias, Diego.

Quisiera pedirte un favor Germán que si ahorita las preguntas que te van a hacer los Concejales y Concejales nos las podrías enviar por escrito para que no agarremos más tiempo por favor.

**En uso de la palabra Biólogo Luis German Escartín Velázquez**

Con todo gusto podemos hacer esta dinámica, yo les propongo dos dinámicas,





**CIUDAD DE MÉXICO**  
CAPITAL DE LA TRANSFORMACION



**ALCALDÍA**  
**TLALPAN**  
NUESTRA CASA SE TRANSFORMA  
2024 • 2027

COMISION DE MEDIO AMBIENTE  
III CONCEJO DE LA ALCALDIA TLALPA

si hay alguna por decirlo que ahorita digan no, "pues mandarlas" y la otra es que la oficina está abierta, nos podemos sentar a una mesa de trabajo a platicar, o lo que ustedes nos digan para poder resolver dudas y que generemos ruta inclusive de trabajo, de colaboración, que es lo que queremos que nos digan: ¡Oye Germán! desde acá, desde la Concejalía necesitamos atender un grupo de vecinos que quiere esto, que quiere lo otro, queremos una unidad de producción. Yo me enteré de que hace muchos años la SAGARPA dio unidades de producción, donde daban gallinas, huevo, codornices y un pequeño huerto. ¡Queremos eso! busquemos la zona de puerto sobre eso, entonces les proponemos esto, todas las preguntas que nos envíen se las contestamos con todo gusto, también puede hacer por favor Concejal compartir mi número telefónico con los compañeros para que cualquier duda que tengan o quieran sentarse de algún tema de este o de algún otro tema que tenga que ver con la parte ambiental con todo gusto.

**Concejal Presidente Sergio Campos Salazar**

Claro que sí, se los haremos llegar y muchas gracias por la Información.

**En uso de la palabra Biólogo Luís Germán Escartín Velázquez**

Y una última cosa tengo que retirarme, tengo la agenda super llena, entonces tengo que salir corriendo les ofrezco una disculpa de que me tengan que mover, pero se queda aquí el compañero Ignacio, que también es buenísimo yo admiro mucho el trabajo y algo que yo que no les comenté es que trabajamos muchísimo nosotros también con el tema cartográfico, para nosotros es muy importante el tema cartográfico, les doy un ejemplo rapidísimo ya para irme... Ya tengo, imaginemos que yo ya tengo en todo mi mapa de la alcaldía, tengo punteado a todos mis beneficiarios ¿Y para qué me sirve a mí eso? Para poder hacer distintas evaluaciones, desde si la difusión del programa fue correcta o por qué tengo el 80% de beneficiarios en un pueblo y





**CIUDAD DE MÉXICO**  
CAPITAL DE LA TRANSFORMACIÓN



**ALCALDÍA**  
**TLALPA**  
NUESTRA CASA SE TRANSFORMA  
2024 - 2027

COMISION DE MEDIO AMBIENTE  
III CONCEJO DE LA ALCALDIA TLALPA

por qué los demás no, en dónde están mis unidades de producción, dónde tengo tales cultivos, en donde tengo que impulsar qué cosa, el tema cartográfico es muy importante para nosotros, es muy importante, entonces ahorita lo que nos va a platicar. Nachito, es sumamente importante... Yo les pediría que lo aprovechen muchísimo, el tema cartográfico si se puede ocupar en todo. Entonces ya ahorita, perdóname Concejal adelante.

**En uso de la palabra, Concejal Diana Esmeralda Bravo López**

Yo nada más son tres puntos en el tema de los proyectos, si nos pueden hacer de conocimiento ¿cuáles son los proyectos que ustedes ya proporcionaron?, si quieren en la siguiente sesión. Derivado del recorrido que se hizo en tu área, se había acordado que se iba a hacer llegar el directorio, saber sí nos lo pueden hacer llegar. Y referente a lo de los *huertos urbanos*, se había comentado con la compañera Lesly de dos huertos justamente en los Caos, en el de Mesa Los Hornos y en el Ajusco Medio justamente en el de Ajusco Medio pues ya se tiene como la estructura, a diferencia del de Mesa los Hornos, que era iniciar desde cero entonces ahorita que comentaste que ya está avanzado el de Mesa Los Hornos, pues también me gustaría que se pudiera contemplar justo los dos que se le habían propuesto en un inicio que era el de Ajusco Medio porque en ese sí ya se tiene la Estructura para Hidroponía.

**En uso de la palabra Biólogo Luis German Escartín Velázquez**

De hecho, es como ese ya tiene más estructura, entonces pues te platicó rapidísimo que sucede de manera Administrativa, esta área es la que lleva el tema de Huertos la compañera pudo haber tenido el caso, sin embargo en un tema de poder colaborar dijimos a mí me encanta y llego para un tema de estrategia los Huertos de Educación Ambiental, por eso es que ella trae también una estrategia en Mesa los Hornos, es un espacio que propusimos nosotros y que una vecina dijo: ¡Yo le entro! ¡yo me meto al proyecto! Lo podemos recorrer si me permiten yo creo que en unos 15 días ya podemos estar en condiciones de recorrer el espacio, no traigo fotos el día de hoy, el del

*[Handwritten signatures in blue ink]*



**2026**  
año de  
**Margarita**  
**Maza**



**2026**  
AÑO MUNDIALISTA



**CIUDAD DE MÉXICO**  
CAPITAL DE LA TRANSFORMACIÓN



**ALCALDÍA**  
**TLALPÁN**  
NUESTRA CASA SE TRANSFORMA  
1824 - 2024

COMISION DE MEDIO AMBIENTE  
III CONCEJO DE LA ALCALDIA TLALPA

Ajusco Medio no lo tenemos contemplado pero si tenemos contemplado la rehabilitación del espacio de Sánchez Taboada. Si, ustedes recuerdan de Sánchez Taboada, si ubican el Centro Comunitario de Sánchez Taboada, la lechería está a un costado, es una franja donde hay un invernadero y que esta digamos abandonado, es un espacio que pertenecía a Bienestar a Centros Comunitarios y le hemos pedido que nos lo donen para convertirlo en un Huerto Comunitario, entonces también ya vamos a empezar ahí, inclusive tenemos a una vecina que es arquitecta paisajista y nos va a hacer el diseño, conseguimos donación de dos toneladas de composta le hemos metido muchísimo eso también para poder instalar, también cuando eso lo tengamos les invitaremos y que también es una propuesta un espacio que queremos tener cerca de 4 o 5, pero bien espacios importantes que funcionen y que no solo digan, no pues salió y ya se abandonó, si no que puedan tener actividad, pero sí lo hacemos, pero si entonces hoy mismo queda el tema del Directorio, hacemos llegar el tema de los proyectos de manera específica para que vean cuantos tenemos para cada una de las áreas y en que poblado se están desarrollando sin ningún problema, muchas gracias.

**En uso de la palabra Concejala Laura Isabel Cordero Blanco**

Bueno, yo básicamente nada más quiero felicitar a nuestro Presidente Sergio Campos Sala digo, perdón, Salazar en esta Comisión y por supuesto a usted, la verdad me pareció muy interesante todo lo que expuso y a reserva de lo que opine el presidente, bueno, a mí en lo personal me gustaría que hubiese la posibilidad de que hubiera otra mesa de trabajo, otra plática, no sé, porque yo creo que podemos hacer muchas cosas, pero sobre todo el conocer todo lo que se está haciendo, de verdad yo creo que tiene mucho valor. Muchísimas gracias por toda la información, Sí tengo algunas preguntas, no puedo extenderme ahorita porque ya estamos contra reloj, pero sí, con mucho gusto, a ver si el presidente puede apoyar para que continuemos con esta labor y

*(Handwritten signatures in blue ink)*



**2026**  
año de  
**Margarita**  
**Maza**



**2026**  
AÑO MUNDIALISTA



**CIUDAD DE MÉXICO**  
CAPITAL DE LA TRANSFORMACIÓN



**ALCALDÍA**  
**TLALPAN**  
NUESTRA CADA DÍA SE TRANSFORMA  
2022 - 2027

COMISION DE MEDIO AMBIENTE  
III CONCEJO DE LA ALCALDIA TLALPA

muchas felicidades ambos.

**En uso de la palabra Biólogo Luís Germán Escartín Velázquez**

Muchas, las mesas que sean necesarias atendemos sin ningún problema.

**Concejal Presidente Sergio Campos Salazar**

Claro que sí Laurita Cordero yo creo que el Director Escartín está dispuesto a trabajar con nosotros y claro que vamos a hacer otra mesa de trabajo con él, nos ponemos de acuerdo con él y ponemos fecha.

**En uso de la palabra Biólogo Luís Germán Escartín Velázquez**

Sí, me parece perfecto para seguir haciendo otra mesa de trabajo. Muchísimas gracias, tengan un excelente día.

**V. Participación del Titular de la Jefatura de Unidad Departamental  
Información y seguimiento Geográfico Lic. Ignacio Ramírez del Razo.**

**Concejal Presidente Sergio Campos Salazar**

Bueno seguimos con el Orden del día, sigue la participación a continuación el Licenciado Ignacio Ramírez del Razo, nos expondrá los trabajos realizados, que realiza su equipo, del área fundamental en la Dirección de Ordenamiento Ecológico, Educación Ambiental. También le mandamos un fuerte abrazo al Licenciado el Director Abraham González Rebollo te cedo la palabra Ignacio para que expongas.

**En uso de la palabra Lic. Ignacio Ramírez del Razo**

Bueno, también les voy a exponer una presentación que traje, bueno, me presento, mi nombre es Ignacio, soy El Jefe del Departamento del Manejo de toda La Información Geográfica, en este caso, bueno, mi presentación se llama "*Cartografía Proyectos Ambientales*", en este puse aquí las áreas que forman parte de la Dirección de Ordenamiento Ecológico, entre todas conjuntamos los esfuerzos para presentar todos estos mapas, también toda la información cartográfica, bueno, se puede presentar cualquier tipo de





**CIUDAD DE MÉXICO**  
CAPITAL DE LA TRANSFORMACIÓN



**ALCALDÍA**  
**TLALPAN**  
NUESTRA CASA SE TRANSFORMA  
2024 - 2027

COMISION DE MEDIO AMBIENTE  
III CONCEJO DE LA ALCALDIA TLALPA

fenómeno social, fenómeno natural en base a mapas también por la información del geógrafo, bueno, es más fácil presentar la información en forma cartográfica. Bueno, en el contexto que manejaba el director Germán, aprovechar todo el contenido que da como Director de Recursos Naturales, pero en el contexto del suelo de conservación, la importancia del suelo de conservación en nuestra alcaldía Tlalpan, sabemos que la Ciudad de México pues tiene muchísimo suelo de conservación, entonces este es parte de la importancia y parte también de lo que nosotros hemos estado trabajando para hacer todos los proyectos. *Los proyectos en suelo rural* van de acuerdo con todo *el suelo de conservación* que tenemos, pero también todos los retos que seguimos teniendo tanto suelo de conservación, lo que implica trabajar en el suelo de conservación, conservarlo, rescatarlo y recuperarlo. Pero también tenemos *conciencia*, bueno, hay una dinámica de crecimiento urbano muy fuerte, la presión sobre los recursos naturales y el suelo de conservación, bueno, pues es cada día muy compleja, tenemos el crecimiento de la noche, la tala ilegal, el saqueo de recursos y fauna natural entonces eso implica, bueno, primero conocer en dónde estamos parados para saber cómo vamos a avanzar. Entonces, como hace ratito vimos, el Suelo de Conservación, estos son datos oficiales de la Secretaría de Medio Ambiente, el *Suelo Urbano* es el 40.9 %, *Suelo de Conservación* el 59.1 % de toda la Ciudad de México, entonces, a partir de este dato que es oficial, que maneja la SEDEMA de acuerdo con el Programa General de Ordenamiento Ecológico del Distrito Federal, este programa de Ordenamiento Ecológico es del año 2000, no obstante se sigue manejando hasta que no haya un nuevo programa de Ordenamiento Territorial, pues se sigue manejando, pero con ese dato para saber también darnos un parámetro a lo que nos estamos enfrentando, para también hacer proyectos y también saber para dónde organizar actividades, en este caso ahorita la Alcaldía Tlalpan, aquí ya en un acercamiento también con datos oficiales, el suelo de conservación de la alcaldía Tlalpan es 85%, son 26,756 hectáreas. Entonces bueno, aquí está bien definido cuál es la línea del suelo de conservación que fue delimitada desde 1997 por la Secretaría de Desarrollo Urbano y bueno, esa fue la línea que delimita *el suelo urbano* y *el suelo de conservación*, entonces podemos ver los retos a que nos enfrentamos

*[Handwritten signatures in blue ink]*



**2026**  
año de  
**Margarita  
Maza**



**2026**  
AÑO MUNDIALISTA



**CIUDAD DE MÉXICO**  
CAPITAL DE LA TRANSFORMACIÓN



**ALCALDÍA**  
**TLALPAN**  
NUESTRA CASA DE TRANSFORMACIÓN  
2024 - 2027

COMISION DE MEDIO AMBIENTE  
III CONCEJO DE LA ALCALDIA TLALPA

y también por eso mismo. Apenas al día con la jefa de Gobierno con los retos: *es seguridad o la vigilancia del suelo de conservación* y vemos aquí todo lo que tenemos que cuidar y sabemos, que no tiene la alcaldía como tal todos los recursos económicos, por eso mismo tenemos que trabajar en *coadyuvancia* con el Gobierno de la Ciudad de México, pero también con el Gobierno Federal, en este caso para la región del suelo de conservación, también estamos trabajando con PROFEPA, con la Secretaría del Medio Ambiente del Gobierno de la Ciudad, la Secretaría de Seguridad Pública, entonces no se puede con los recursos que tiene la alcaldía para abarcar tanto territorio, entonces por eso mismo, este mapa nos muestra todo a lo que nos enfrenta administrativamente como alcaldía, y nosotros como Dirección de Ordenamiento Ecológico dentro de la Dirección General de Medio Ambiente bueno esta es una manera de manejarles la biodiversidad, que también por lo mismo que tenemos mucho suelo de conservación, pues hay especies que también son naturales del suelo de conservación, pero que también están en peligro en este caso puse algunas de las que conocemos ya, pero que también son nada más endémicas de la Ciudad de México y de nuestro suelo de conservación, pero que también están en peligro por el crecimiento de la mancha urbana, entonces eso es lo que tendríamos que tener presente, tanto las especies animales, pero también las especies de flora.

La complejidad de la alcaldía, bueno es demasiada porque también hay áreas naturales protegidas que son declaradas por el gobierno de la Ciudad de México, pero también hay áreas naturales protegidas declaradas por el gobierno federal, en la alcaldía de Tlalpan tenemos 10 áreas naturales protegidas con diferentes categorías también cada una tiene un manejo diferente, cada una debe de tener un programa de manejo, porque es muy diferente la forma en que se categoriza y la forma en que se debe de manejar, porque también eso depende de la vegetación, la flora y la fauna que hay en ellas para poder manejarlas y darles un adecuado tratamiento pero entonces ya desde aquí empezamos a ver las dificultades a las que nos enfrentamos, tanto normativas, pero también ya físicas del comportamiento social, entonces bueno, también empieza a mostrar bueno todo lo que tenemos por delante por hacer.

*[Handwritten signatures in blue ink]*



**2026**  
año de  
**Margarita  
Maza**



**2026**  
AÑO MUNDIALISTA



**CIUDAD DE MÉXICO**  
CAPITAL DE LA TRANSFORMACIÓN



**ALCALDÍA**  
**TLALPAN**  
NUESTRA CIUDADE TRANSFORMADA  
2024 - 2027

COMISION DE MEDIO AMBIENTE  
III CONCEJO DE LA ALCALDIA TLALPA

Bueno y aunado a eso en el suelo de conservación tenemos una diversidad cultural o sea, en tradiciones, en comida, religiosas, que también aumentan la complejidad en el manejo de los recursos que tenemos en nuestra zona de conservación. La siguiente, esa diversidad cultural la heredamos de los pueblos originarios, entonces ahorita aquí está simbolizado lo que son los ocho pueblos originarios del suelo de conservación, entonces es debido a ellos que todavía tenemos unas tradiciones, las tradiciones ahorita por ejemplo las del Día de Muertos, que son tradiciones que son centenarias y que precisamente hay una riqueza gracias a estos pueblos originarios, entonces también eso va complicando toda la forma de nuestro comportamiento administrativamente como alcaldía, ¿cómo tratar a cada uno de los pueblos originarios!?, porque también entre ellos hay diferentes tipos de costumbres, aunque la mayoría comparten algún tipo de costumbres, pero también entre ellos hay algunas diferencias, sobre todo por los territorios que ellos mismos son dueños dentro de la alcaldía ahorita aquí nada más está simbolizado los cascos urbanos, la parte urbana que está declarada como pueblo originario. Pero aquí ya vemos aquí que esos pueblos originarios son dueños del territorio de la alcaldía, entonces para hacer cualquier tipo de actividad, para poner cualquier tipo de proyecto o llevarlo a cabo, tenemos que ponernos de acuerdo con ellos, o sea, si no nos ponemos de acuerdo con ellos, pues no se puede avanzar. Entonces aquí vemos en este mapa, bueno, uno creería que el Cerro es de todos, pero no es así, también tienen dueños, como hace rato platicaba el director Germán, o sea, ellos también deben decidir sobre sus territorios, sobre todo a partir de que se les ha ido reconociendo después de la invasión española les fueron arrebatados sus territorios, poco a poco ellos fueron en su lucha recuperando sus territorios y se les han ido reconociendo y en algunos otros se les fueron dando debido los conflictos sociales. En la Revolución Mexicana los ejidos se crearon, pero otros como las comunidades ya les reconocieron sus territorios de los que ellos eran propietarios antes de la llegada de los españoles entonces aquí los tenemos, *Los Núcleos Agrarios* los tenemos, bueno aquí está cuando son donación, cuando es ejido y aquí es reconocimiento; RTBC quiere decir el Reconocimiento de los Bienes Comunales, quiere decir que a estos les fueron reconocidas sus tierras por las

*[Handwritten signatures in blue ink]*



**2026**  
año de  
**Margarita  
Maza**



**2026**  
AÑO MUNDIALISTA



CIUDAD DE MÉXICO  
CAPITAL DE LA TRANSFORMACION



— ALCALDÍA —  
**TLALPAN**  
NUESTRA CASA SE TRANSFORMA  
2024 - 2027

COMISION DE MEDIO AMBIENTE  
III CONCEJO DE LA ALCALDIA TLALPA

luchas agrarias que ellos enfrentaron, de que tenían documentos que decían que eran suyos esos territorios antes de la llegada de los españoles y en cambio los que dicen donación o ampliación fueron dados, son los ejidos fueron dados posterior a la Revolución Mexicana y después también en la época del general Lázaro Cárdenas cuando fue presidente, entonces le dio un poco la diferencia entre donaciones y reconocimiento de bienes comunales, pero entonces aquí es lo que vemos bueno, esta delimitación de los territorios también nos lleva a ver con qué tipo de núcleo agrario tenemos que estar poniéndonos de acuerdo para hacer todos los tipos de proyectos forestales, agrícolas, turísticos, todo esto va llevándonos a explicar la complejidad de nuestro territorio, tanto social como natural. Pero, para también tener un marco normativo y leyes que también nos puedan guiar y nos puedan apoyar en ¿cómo vamos a llevar a cabo nuestros proyectos!?

Tenemos el Programa General de Ordenamiento Ecológico del Distrito Federal, que es el que está vigente, fue mandado en el 2000, en el año 2002-2003 y entonces este programa de Ordenamiento Ecológico, en él nos basamos, porque en él nos establece qué actividades están permitidas y qué actividades no están permitidas, entonces como no se ha actualizado el Ordenamiento Territorial, nos basamos nosotros como Área de Medio Ambiente en este Programa General Ecológico, de hecho en el 2013 se debió de haber decretado nuevo ordenamiento territorial, ese ordenamiento territorial abarcaba tanto suelo urbano como suelo de conservación, porque para este año este ordenamiento ecológico era nada más conservación, pero aparte estaba el programa Delegación de Desarrollo Urbano que se fue decretado en el 2010, entonces a veces se sobreponían esos dos programas y entonces en el 2013, bueno, se trabajó para que en el 2013 hay un avance, un estudio que con ese *ordenamiento territorial* ya abarcaba *suelo urbano* y *suelo de conservación*, pero se detuvo porque bueno es demasiado complejo porque se tiene que poner de acuerdo tanto todos los actores que actúan en *suelo de conservación*, que puede ser parte turística, parte forestal, parte agraria, pero en *suelo urbano* también está la parte industrial, la parte comercial, la parte de guías de comunicación, entonces todos los actores

*[Handwritten signatures in blue ink]*



2026  
año de  
Margarita  
Maza



2026  
AÑO MUNDIALISTA



**CIUDAD DE MÉXICO**  
CAPITAL DE LA TRANSFORMACIÓN



**ALCALDÍA**  
**TLALPAN**  
MUESTRA CASA DE TRANSFORMACIÓN  
2024 - 2027

COMISION DE MEDIO AMBIENTE  
III CONCEJO DE LA ALCALDIA TLALPA

deben estar de acuerdo en un ordenamiento, se le llama *Ordenamiento Territorial* para que todos digan este es el documento que nos va a regir, que nos va a normar, entonces bueno, se tienen que poner de acuerdo todos esos actores, para que veamos cómo no es tan fácil entonces se detuvo un poco porque se quiere hacer de mayor difusión para que todos estén de acuerdo y para que en un momento dado ya sea el que rija tanto Suelo Urbano como Suelo de Conservación, entonces ahorita nosotros por Medio Ambiente nos metimos por este año 2000, aunque es del año 2000, bueno, hay una zonificación normativa que nos dice aquí qué tipo de actividades son las que están permitidas, aquí está la zonificación, las zonas, este fue contratado, este estudio con la Universidad Nacional Autónoma de México, bueno, en base a un análisis tanto el ambiente físico, el ambiente social y bueno, todo lo que implica el territorio bueno, ya llegaron toda una serie de zonas que son estas 8, aparte de las zonas urbanas, el programa de salud y bueno, programas parciales que también son las ya urbanizadas.

Entonces cuando hay cualquier actividad en este programa es donde nos vamos guiando cualquier actividad que nos reportan, si quieren pueden hacer un proyecto nada más a nosotros nos mandan la coordenada, la ubicamos en el terreno y ya le decimos, bueno, si por ejemplo estuviera en este anaranjado, pues ya sabemos que es agroforestación y ya sabemos que es lo que está permitido hacer, bueno, porque la coordenada que nos manda, porque ahora ya es muy fácil utilizar las nuevas tecnologías con un teléfono celular, si tienen señal, toman ahí la ubicación, nos mandan esa coordenada, fácilmente les podemos decir, bueno, aquí en este punto se pueden hacer *cuáles actividades y cuáles actividades no se pueden realizar*, entonces también eso facilita también para la gente que no también sin saberlo, puede hacer alguna actividad que no está permitida porque también bueno, ya hay leyes, hay legislación, y bueno también puede caer en algún tipo de ilícito, entonces, para esto nos ayuda todavía ahorita el programa, porque es el que está vigente, este programa. Bueno, era lo que les decía, actividades permitidas, bueno, pues son las actividades agrícolas, pecuarias, turísticas. Las que no están permitidas, bueno, pues el tiro de casajo, la contaminación del suelo, el crecimiento de casas de manera irregular y bueno, la tala ilegal,

*[Handwritten signatures in blue ink]*





**CIUDAD DE MÉXICO**  
CAPITAL DE LA TRANSFORMACIÓN



**ALCALDÍA**  
**TLALPAN**  
NUESTRA CASA DE TRANSFORMACIÓN  
1924 - 2024

COMISION DE MEDIO AMBIENTE  
III CONCEJO DE LA ALCALDIA TLALPA

bueno, son unos ejemplos, que es lo que nos estamos enfrentando ahorita, el medio ambiente precisamente uno de los problemas mucho más agudos, mucho más graves que tenemos es el crecimiento de asentamientos irregulares. Como les comentaba hace rato, hay una presión muy grande sobre el suelo, sobre todo en áreas agrícolas, que una vez fueron agrícolas, cuando perdieron apoyos también que no había suficiente presupuesto para dar apoyos a las zonas agrícolas, bueno pues los dueños de los terrenos pues ¿Qué hacen? Necesitan también recursos para vivir ellos y sus familias, y lo más fácil es empezar a lotificar pero también se dio esa lotificación porque también a partir de 1992, con la reforma al Artículo 27 Constitucional, porque antes no se podían lotificar vender terrenos ejidales o comunales, y a partir de las reformas de 1992 en el artículo 27, pues ya era permitido lotificar y vender, entonces lo que la gente puede comprar terrenos, pero pues no puede hacer otra actividad que no sea agrícola, pecuaria o turística Entonces aquí este inventario de asentamientos irregulares fue del año 2010 este es también la fuente, la Secretaría de Medio Ambiente, y que esta capa de información, bueno, nos muestra, la presión de los asentamientos irregulares o del suelo de conservación.

**Concejala Secretaria Iliana Dánae Calderón**

Perdón, yo tengo una duda. ¿Nos comentaba la alcaldesa que se iba a abrir, como no es un programa, pero como de que las personas preguntaran antes de comprar, que se iba a llamar como pregunta antes de no sé qué cosa, nos lo comentaba hace como seis meses, yo creo, y yo tenía la duda de, ajá, si, preguntas, pero a quién preguntas ¿qué es lo que se le está diciendo a la gente? Preguntan... pero ¿dónde van a preguntar? ¿a quién se acercan?

**Licenciado Ignacio Ramírez del Razo**

Ahorita les voy a pasar la lámina, que precisamente es una campaña. En ese sentido para adelantar un poquito, pero sí, precisamente es en ese sentido, porque bueno, cómo está el problema de crecimiento de asentamientos humanos, bueno que también ahorita ante el problema pues también hay que darle alguna solución porque hay algunos que ya están muy consolidados y

*[Handwritten signatures in blue ink]*



**2026**  
año de  
**Margarita**  
**Maza**



**2026**  
AÑO MUNDIALISTA



**CIUDAD DE MÉXICO**  
CAPITAL DE LA TRANSFORMACIÓN



**ALCALDÍA**  
**TLALPAN**  
REGISTRARÍA DE TRANSFORMACIÓN  
2012 - 2024

COMISION DE MEDIO AMBIENTE  
III CONCEJO DE LA ALCALDIA TLALPA

bueno que ya son de hace 20 años, 30 años, entonces ha habido un proceso de regularización de esos asentamientos que ya tienen bastante tiempo, bueno es todo un proceso que no es también tan corto el tiempo, a veces también son de que ya se va a empezar a regularizar algún tipo de polígono, tiene que haber también un estudio, el grado de consolidación, bueno si también ha habido participación de la gente, si ya tienen algunos servicios y bueno ahorita ordenamiento territorial a partir de este año empezó con un censo en seis asentamientos para poderlos regularizar, ahorita no puse la lámina, pero son seis también, bueno empiezan a hacer ese censo para empezarlos a regularizar, pero también ya hubo estudios previos, esos estudios fueron desde hace como cinco años que se habían dejado, pero ahorita los retomó la alcaldesa para ya regularizarlos y para que la gente también tenga certidumbre sobre sus terrenos, sus casas, para que ellos también a su vez puedan en un momento dado ya dejárselos a sus hijos, heredarlos, porque sin documentos pues se queda sin dueño, entonces precisamente dentro de lo que preguntabas es todas esas soluciones que se están implementando al haber también esta dinámica de crecimiento de asentamientos irregulares bueno aquí les puse acercamientos porque a veces se ven así muy pequeñitos, pero ya cuando uno los ve ya tamaño real por el ambiente sobre todo también aquí la parte gris es la poligonal que pertenece a un programa de desarrollo urbano, aquí es de San Andrés Totoltepec, esto es donde ya pues está autorizado para suelo habitacional rural, pero ya después de esta poligonal, bueno ya todo el crecimiento de asentamientos pues ya no son regulares, ya están en la irregularidad, entonces es con los que se tiene que estar trabajando ahora, ver de qué forma se les puede otorgar algunos servicios y ya están muy consolidados, pero también algunos que no están muy consolidados, bueno se les puede reubicar, bueno ya sería ver de qué forma, y bueno este le quiere ser un poco más densificado porque este fue un ejercicio que hicimos apenas a partir de marzo de este año, nos ayudó una persona, son muy valiosos también todos los chicos, chicas que vienen a ayudarnos cuando hacen su servicio social o cuando están en un programa, por ejemplo el muchacho que me ayudó a hacer la digitalización del crecimiento de los polígonos humanos irregulares, él es de la Metropolitana,

*[Handwritten signatures in blue ink]*



**2026**  
año de  
**Margarita**  
**Maza**



**2026**  
AÑO MUNDIALISTA



**CIUDAD DE MÉXICO**  
CAPITAL DE LA TRANSFORMACIÓN



**ALCALDÍA**  
**TLALPAN**  
FUERZA EN CADA UNO DE NUESTROS PASOS  
2024 a 2027

COMISION DE MEDIO AMBIENTE  
III CONCEJO DE LA ALCALDIA TLALPA

de la Carrera de Asentamientos Humanos: Diseño de Asentamientos Humanos, entonces ya nos cuantificó; para ya en 2025 ya son 1470 hectáreas, anterior la puedes poner tantito, era 981 hectáreas y ahora ya son 1470 hectáreas. Entonces lo que ha crecido, aunque ese es preliminar porque también hace falta detallar algunas cosas, que también fue una metodología de interpretación digital en base a la imagen de satélite, pero sí nos da una idea cómo ha estado creciendo y es un problema que nos estamos dando muy fuerte, humanos irregulares, pero también que va de la mano con la tala ilegal, también hay una forma en que se trabaja, primero talan y ya después invade esos terrenos porque es una dinámica que se conoce, bueno que es a veces los pasos: primero deforesta, después se vuelve agrícola y después ya de agrícola ya notifican para venta, para habitacional.

Bueno en Educación Ambiental, bueno, ante esa problemática que les comentaba, bueno ahorita está el Programa Social que también retomamos, estuvo la doctora Celia que aquí lo venimos a presentar, el Programa Social de Educación Ambiental y Cuidado del Suelo de Conservación, así se llama el programa social entonces dentro de una de las líneas, está trabajar en los Núcleos Agrarios con fases 4, con los jóvenes, con los niños, para concientizar la importancia de nuestro suelo, de conservación de las áreas verdes, de las áreas boscosas, de las áreas agrícolas, dando pláticas, talleres, mesas informativas, cursos con jóvenes y niños, dentro de una de las líneas que queremos incidir para que también se tome conciencia, primero la importancia de la biodiversidad de las especies, la flora, la fauna, pero también todos los servicios que prestan a la ciudad, o sea que son los servicios ambientales: la captura de carbono, la infiltración de agua, la misma biodiversidad, flora y fauna que son algunos, pero entonces está trabajando esta línea de la Educación Ambiental y bueno, dentro de, bueno aquí les simbolice dónde ha estado yendo las escuelas, los lugares, las plazas, los jardines, a darse información de talleres, cursos, prácticas o pequeñas reforestaciones en algunos lados, bueno me da a mí como simboliza dónde están los pueblos, pero sí dónde ha estado trabajando, que hay mucho por hacer, porque también son muchísimas escuelas pero lo que se pretende es empezar a incidir en las juventudes, a los niños y también hacer presencia y





**CIUDAD DE MÉXICO**  
CAPITAL DE LA TRANSFORMACIÓN



**ALCALDÍA**  
**TLALPAN**  
MUESTRA CASAS DE TRANSFORMACIÓN  
2024 - 2027

COMISION DE MEDIO AMBIENTE  
III CONCEJO DE LA ALCALDIA TLALPA

en el caso de *Vigilancia Ambiental* pues lo que estamos haciendo, ese programa social bueno tiene esas *dos líneas* Educación Ambiental Vigilancia Ambiental, pero también estamos aprovechando el uso de como decía hace rato el director Germán, el uso de drones precisamente como es una cuestión muy delicada la vigilancia ambiental, porque sabemos que luego hay ya gente dedicada especialmente a mafias, a la tala ilegal, a veces nos apoya la PROFEPA, pero también nosotros les apoyamos con el vuelo de drones, porque ellos no se pueden acercar exactamente para vigilar algunos lugares no hay que acercarse tanto porque si se va está buscando un aserradero ilegal, que también a veces son terrenos grandes, pero que no se ve a simple vista, pues se vuelan los drones; las chicas que también están en el programa social y otra chica ya está con este Germán en Teotlalpan, que manejan los drones y que nos ayudan a vigilar primero saber si todo lo que escuchan la gente de PROFEPA o las denuncias si son ciertas, se vuela el dron, se capturan las coordenadas, se bajan al mapa y bueno, ya se analiza todo a ver si es un aserradero y a veces se ha visto o apenas también lo anunció la Secretaria del Medio Ambiente antier, bueno ya con apoyo, coadyuvancia de PROFEPA, la Secretaría del Medio Ambiente y la alcaldía, bueno, aquí en la alcaldía ya se han desmantelado cuatro aserraderos ilegales y con el Estado de México y Morelos creo que fueron otros 11; pero sí, o sea, también la nueva tecnología que nos ha estado ayudando para este tipo de actividad. Que son los drones que se utilizan y bueno, entre la vigilancia ambiental está también los recorridos a pie, también con apoyo de Seguridad Ciudadana a caballo y bueno, está la muestra de los filtros carreteros y lo que se ha podido retener en los filtros carreteros bueno, y también nos acompaña la SEDEMA para ver la forma en que estamos trabajando en coadyuvancia las tres órdenes de gobierno federal, estatal y local.

Estamos trabajando con Seguridad Ciudadana y la Guardia Nacional también trabajando en forma conjunta, y bueno también era lo que les comentaba, ya con teléfono, con GPS, se toma la coordenada y se vacía y son en algunas partes donde se han detectado este tipo de ambientales.

Aquí nada más ponemos los más generales, pero no ponemos dónde están los filtros, dónde están a veces los aserraderos donde se han detectado también

*[Handwritten signatures in blue ink]*



**2026**  
año de  
**Margarita**  
**Maza**



**2026**  
AÑO MUNDIALISTA



CIUDAD DE MÉXICO  
CAPITAL DE LA TRANSFORMACIÓN



ALCALDÍA  
TLALPAN  
NUESTRA CASA DE TRANSFORMACIÓN  
2024 - 2027

COMISION DE MEDIO AMBIENTE  
III CONCEJO DE LA ALCALDIA TLALPA

por confidencialidad y porque también es una cuestión delicada, bueno, también no se menciona así exactamente en esa parte donde se hacen los filtros, donde se hacen los recorridos a caballo, a pie o donde se meten las camionetas por eso en toda la parte de aquí del suelo de conservación, se hace toda la parte mayor de la vigilancia y también en otra área de ordenamiento ecológico que trabajamos en forma muy conjunta, tanto la vigilancia ambiental, educación ambiental, pero en la parte urbana, el área de la subdirección de Ordenamiento Ecológico también tiene sus actividades, la revegetación o reforestación en áreas cardinales de unidades habitacionales, a veces en algunas escuelas pero también igual con el público normal, que es una actividad institucional ya la dictaminación de arbolado urbano para saber si es necesaria alguna poda, algún derribo ya con la bióloga es la que dictamina si realmente lo que la gente a veces pide que es poda o derribo, si realmente se necesita, entonces también no es tan fácil porque la gente a veces quiere que les quiten los árboles en todas partes, porque es el que muchas hojas, pero estamos trabajando de forma conjunta para todas estas actividades y bueno, aquí también es mucho trabajo en suelo urbano entonces este es el periodo enero-septiembre donde ha estado la chica bióloga trabajando toda la zona le pide mucho la poda y también en algunos de los pueblos, pero solamente en las zonas urbanas de los pueblos ya si se sale de la zona urbana de los pueblos, de la zona urbana de la alcaldía, pues eso ya le corresponde a CORENA dictaminar algún tipo de derribo en alguna casa, para que no tengamos confusión o problemas ya estamos divulgando y este es el volantito que hemos estado entregando y con lonas lo estamos poniendo en algunos lugares precisamente con este sentido, para que lo reporten en este número de WhatsApp y lo que les llega es un mensajito que diga que manden la ubicación nada más del lugar, del lote o predio que les están vendiendo, para que la gente sepa si puede hacer algún tipo de actividad o no. En este caso, bueno, ya desde el mensaje que les llega se les dice que nada más es para

Moneda # 1, "Edificio de Concejales",  
Col. Tlalpan Centro C.P. 14000  
Tel.5559338122  
Correo E: [sergio.campos@tlalpan.cdmx.gob.mx](mailto:sergio.campos@tlalpan.cdmx.gob.mx)



2026  
año de  
Margarita  
Maza



2026  
AÑO MUNDIALISTA



CIUDAD DE MÉXICO  
CAPITAL DE LA TRANSFORMACION



ALCALDÍA  
TLALPAN  
NUESTRA CASA DE TRANSFORMACION  
3924 1 9227

COMISION DE MEDIO AMBIENTE  
III CONCEJO DE LA ALCALDIA TLALPA

cuestiones de información y se les da la zonificación se les manda la información para que ellos sepan que está permitido y que no está permitido y si es para cuestiones habitacionales, pues definitivamente no se puede, pero es toda la campaña tanto de los volantes pero también colonias informativas en diferentes lugares, sobre todo menciona de conservación y en los pueblos, para que la gente también no caiga en engaños, porque luego sí también les dicen que se vende y les dicen que sí está permitido la construcción y es mentira, no está perdiendo la construcción en suelo de conservación. Parte de toda esta información que les estoy mostrando, que estamos ahorita internamente la estamos difundiendo, la información de lo que les comentaba en base a los mapas con facultad, internamente la estamos difundiendo, porque todavía me falta que me lo autorice Comunicación, que me ponga todos sus logotipos, sus colores, porque ellos pues se ponen de acuerdo; por ejemplo, este lo hizo comunicación, entonces ellos ya le dan algún diseño y ya me autorizan ponerlo, y a divulgar en forma de volantes o carteles, para que también se considere a quien va dirigido este tipo de información a estudiantes, sobre todo de bachillerato, de secundaria, para que tengan información rápida de lo que es el suelo de conservación y lo que ahorita les mostraba la importancia..., entonces ya pueden descargar mapas en tamaño carta, los pueden dividir a colores, pues formato TB, pues esta es una tarea que vamos a aquí a seguir. Hasta este momento habían 5, ahorita ya 9 mapas, pero vamos a estar subiendo más mapas de importancia para que también gente se pueda informar también rápido tenga la mano en su teléfono, lo que se basa la normatividad de la Ley General de Ordenamiento Ecológico, el Programa Delegacional de Desarrollo Humano está vigente y es el que les decía que ese es el Proyecto del Programa General de Ordenamiento Territorial de la Ciudad de México, que no se ha aprobado esperaríamos, creo que para, yo creo que ya está para que se apruebe. Yo quisiera comentarle aquí a la Comisión y a los invitados, si me pueden hacer llegar sus preguntas,



2026  
año de  
Margarita  
Maza



2026  
AÑO MUNDIALISTA

para que avancemos, yo le hago llegar las preguntas a las direcciones correspondientes, que sería la mejor Coordinación.

## VI. Lectura y Aprobación de Acuerdos

### Concejal Presidente Sergio Campos Salazar

Para el desahogo del siguiente punto del Orden del Día, Le solicito al Secretario Técnico de la Comisión, que realice la Lectura de los acuerdos tomados y posteriormente lleve a cabo su votación.

### Secretario Técnico Javier Víctor López Celis

Por indicaciones del Presidente de la Comisión para desahogar el Sexto punto del Orden del Día, doy lectura a los acuerdos tomados en esta sesión.

**ACUERDO: AT/CAT/CMA/SO/X/001/2025.** Respecto al pase de lista se cuenta con la presencia de tres integrantes, por lo que se acuerda que existen con un Quórum Legal y se declara instalada la Décima Sesión Ordinaria de la Comisión de Medio Ambiente.

**ACUERDO: AT/CAT/CMA/SO/X/002/2025.** Se aprueba por Unanimidad el Orden del Día de la Décima Sesión Ordinaria de la Comisión de Medio Ambiente.

**ACUERDO: AT/CAT/CMA/SO/X/003/2025.** Se aprueba por Unanimidad la dispensa de la lectura del Acta de la Novena Sesión Ordinaria de la Comisión de Medio Ambiente.

**ACUERDO: AT/CAT/CMA/SO/X/004/2025.** Se aprueba por Unanimidad el Acta de la Novena Sesión Ordinaria de la Comisión de Medio Ambiente.

**ACUERDO: AT/CAT/CMA/SO/X/005/2025.** Se da por presentada la información relativa a los trabajos de la Dirección de Recursos Naturales y Desarrollo Rural por su titular Biólogo Luis Germán Escartín Velázquez y del titular de la Unidad Departamental de Información y Seguimiento Geográfico,

Licenciado Ignacio Ramírez Del Razo.

Así que procedo a consultar a las Concejales y Concejales Integrantes de esta Comisión en Votación Económica si son de Aprobarse los acuerdos tomados en esta sesión. Quienes están por la afirmativa sírvanse manifestarlo levantando la mano. Con cuatro votos a favor se aprueban los acuerdos tomados en esta sesión, Cumplida su instrucción Presidente.

**Aprobados por Unanimidad los acuerdos leídos.**

### VII. Asuntos Generales

**Concejal Presidente Sergio Campos Salazar**

Le solicito a la Concejala Secretaria proceda a desahogar el siguiente punto del Orden del Dia.

**Concejala Secretaria Iliana Dánae Calderón De Luís**

Se procede con el siguiente punto del Orden del Día, relativo a los Asuntos Generales, por lo que pregunto, si alguna persona de la mesa desea hacer uso de la voz.

No hay ningún Concejal que dese hacer uso de la voz.

Le informo Concejal Presidente que se han agotado los puntos del Orden del Dia.

### VII. Cierre de la sesión

**Concejal Presidente Sergio Campos Salazar**

Continuamos con el Orden del Día, referente al Cierre de la Sesión.

Muchas gracias concejalas, concejales, habiéndose agotado los puntos del Orden del Día procedo al cierre de sesión.

Siendo las 11 con 47 minutos del día miércoles 29 de octubre 2025, damos por finalizada la Décima Sesión Ordinaria de la Comisión de Medio Ambiente del III Concejo de la Alcaldía Tlalpan, Muchas gracias a Germán que ya no está con



**CIUDAD DE MÉXICO**  
CAPITAL DE LA TRANSFORMACIÓN



**ALCALDÍA**  
**TLALPAN**  
NUESTRA CASA SE TRANSFORMA  
2024 - 2027

COMISION DE MEDIO AMBIENTE  
III CONCEJO DE LA ALCALDIA TLALPA

nosotros, muchas gracias al licenciado Ignacio Ramírez del Razo a la licenciada Valeria Secretaria Técnica del Concejo, Gracias a todos.  
Muchas gracias Buenos días a todos.

**INTEGRANTES DE LA COMISIÓN DE MEDIO AMBIENTE**  
**ACTA DE LA X SESIÓN ORDINARIA**

Moneda # 1, "Edificio de Concejales",  
Col. Tlalpan Centro C.P. 14000  
Tel.5559338122  
Correo E: [sergio.campos@tlalpan.cdmx.gob.mx](mailto:sergio.campos@tlalpan.cdmx.gob.mx)



**2026**  
año de  
**Margarita**  
**Maza**



**2026**  
AÑO MUNDIALISTA



**CIUDAD DE MÉXICO**  
CAPITAL DE LA TRANSFORMACIÓN



**ALCALDÍA**  
**TLALPAN**  
NUESTRA CASA SE TRANSFORMA  
2024 - 2027

COMISION DE MEDIO AMBIENTE  
III CONCEJO DE LA ALCALDIA TLALPA

29 OCTUBRE DEL 2025

<p><i>Sergio Campos Salazar</i></p> <p><b>SERGIO CAMPOS SALAZAR</b> <b>PRESIDENTE DE LA COMISIÓN</b> <b>DE MEDIO AMBIENTE</b></p>	<p><i>Iliana Dánae Calderón de Luis</i></p> <p><b>ILIANA DÁNAE CALDERÓN DE</b> <b>LUIS</b> <b>SECRETARIA DE LA COMISION DE</b> <b>MEDIO AMBIENTE</b></p>
<p><i>Diego Fernando Mercado Guaida</i></p> <p><b>DIEGO FERNANDO MERCADO</b> <b>GUADA</b> <b>INTEGRANTE DE LA COMISION</b> <b>DE MEDIO AMBIENTE</b></p>	<p><i>Diana Esmeralda Bravo López</i></p> <p><b>DIANA ESMERALDA BRAVO LÓPEZ</b> <b>INTEGRANTE DE LA COMISION</b> <b>DE MEDIO AMBIENTE</b></p>

